

# DIÁRIO OFICIAL



PAÇO MUNICIPAL | 2023  
ANO 3 | EDIÇÃO 366

PODER EXECUTIVO  
IMPrensa OFICIAL

GOVERNO MUNICIPAL DE SALTO DE PIRAPORA  
imprensaoficial@saltodepirapora.sp.gov.br

Sexta-feira, 03 de fevereiro de 2023

[www.saltodepirapora.sp.gov.br](http://www.saltodepirapora.sp.gov.br)

Online

UMA CIDADE PARA  
**TODOS**

Nossa cidade está de cara nova para modernizar,  
criar novas histórias e valorizar conquistas futuras.

*Lugar  
de gente  
Feliz*



**PODER EXECUTIVO**

**Atos Oficiais**

**Decretos**

**DECRETO N.º 7000/2023**  
**De 02 de fevereiro de 2023.**

**“DISPÕE SOBRE PONTO FACULTATIVO E DÁ OUTRAS PROVIDÊNCIAS”.**

**MATHEUS MARUM DE CAMPOS**, Prefeito Municipal, no exercício de competência definida pelo artigo 83, inciso IX da Lei Orgânica do Município de Salto de Pirapora,

**CONSIDERANDO** que nos dias 20 e 21 de fevereiro de 2023 – segunda feira e terça feira, comemora-se os festejos Carnavalescos,

**DECRETA:**

**Art. 1º** - Ficam considerados como pontos facultativos os dias 20 e 21 de fevereiro de 2023 nas Repartições Públicas Municipais, exceto nos setores de atividades essenciais.

**Art. 2º** - Consideram-se serviços essenciais os executados nas áreas de Saúde, Serviços Funerários, Serviços Públicos, compreendendo a coleta de lixo, a varrição de rua e a operação do aterro sanitário, Guarda Civil, Vigilância e Defesa Civil.

**Art. 3º** - As despesas com a execução deste Decreto correrão por conta das dotações orçamentárias próprias.

**Art. 4º** - Este Decreto entrará em vigor na data da sua publicação.

**MATHEUS MARUM DE CAMPOS**  
**Prefeito Municipal**

Publicada em lugar de costume na mesma data.

**ANA PAULA DE ALMEIDA DELICCOLLI**  
**Secretária Geral de Gabinete - Substituta**

**Licitações e Contratos**

**Aviso de Licitação**

**AVISO DE ABERTURA DE PREGÃO PRESENCIAL P.P. Nº Mod. 001/2022; menor preço GLOBAL; “CONTRATAÇÃO DE EMPRESA ESPECIALIZADA EM PRESTAÇÃO DE SERVIÇO DE TELECOMUNICAÇÕES NA MODALIDADE STFC (SERVIÇO TELEFONICO FIXO COMUTADO)”.** A sessão pública ocorrerá às **09h do dia 15 de fevereiro de 2022**, no Paço Municipal. O Edital completo estará disponível no site [www.saltodepirapora.sp.gov.br](http://www.saltodepirapora.sp.gov.br), menu Licitações => Licitações Abertas para a **Retirada de Editais**.

Salto de Pirapora, 02 de fevereiro de 2023.

**Matheus Marum de Campos**  
**Prefeito Municipal**

**AVISO DE REABERTURA DO CHAMAMENTO PÚBLICO Nº 009/2022**  
**INEXIGIBILIDADE Nº 040/2022**  
**PROCESSO ADMINISTRATIVO Nº 3248/2022**

A **PREFEITURA MUNICIPAL DE SALTO DE PIRAPORA-SP** torna público para conhecimento dos interessados que realizará o **Chamamento Público nº 009/2022**, para seleção de organização da sociedade civil, nos termos da Lei Federal nº 13.019/2014, para celebração de Termo de Colaboração visando o SERVIÇO DE ACOLHIMENTO INSTITUCIONAL PARA CRIANÇAS E ADOLESCENTES NA FAIXA ETÁRIA DE 0 A 17 ANOS, 11 MESES E 29 DIAS, em conformidade com o Edital e anexos. Os envelopes contendo a Documentação de Habilitação e Proposta Técnica, deverão ser entregues na Av. Lydia David Haddad, 150 – Campo Largo – Salto de Pirapora/SP, **até às 09h do dia 06 de março de 2023**, quando ocorrerá a sessão de abertura dos envelopes. A cópia do Edital e seus anexos estarão disponíveis aos interessados através do site: site [www.saltodepirapora.sp.gov.br](http://www.saltodepirapora.sp.gov.br), menu Licitações => Licitações Abertas (Retirada de Editais – Inex. N. Mod 40).

Salto de Pirapora, 02 de fevereiro de 2022.

**Matheus Marum de Campos**  
**Prefeito Municipal**

## Notificações

## Planejamento

**MUNICÍPIO DE SALTO DE PIRAPORA**

Avenida Lydia David Haddad, 150 | Campo Largo | CEP 18.160-000  
Salto de Pirapora-SP CNPJ nº 46.634.093/0001-07  
FONE: (15) 3491-9595

## Edital de NOTIFICAÇÃO

A PREFEITURA MUNICIPAL DE SALTO DE PIRAPORA, relativamente à Regularização Fundiária de Interesse Específico – REURB-E do núcleo denominado "SÍTIO SANTA HELENA" com acesso pela Estrada **Oswaldo Pires de Camargo SLR-359**, neste Município, com base na Lei Federal nº 13.465/2017 e o Decreto Federal que a regulamenta nº 9.310/2018, **NOTIFICA** os proprietários e os confinantes do referido núcleo não encontrados, bem como os que por qualquer motivo se recusam a receber a notificação, para que apresentem impugnação dentro do prazo de 30 (trinta) dias contados da data do presente Edital.

NOME	MATRÍCULA/TRANSCRIÇÃO
Carlos Marques Guerreiro	Matrícula nº 59.529 do 2º CRI de Sorocaba.
Isaias Conservani e Outros	Matrícula nº 54.754 do 2º CRI de Sorocaba.
Cristiane Gil Valente	Matrículas nºs 30.761, 72.920, 12.774, 12.775 e 1537 do 2º CRI de Sorocaba.
Estrada Oswaldo Pires de Camargo SLR-359	Prefeitura Municipal de Salto de Pirapora

Ficam **NOTIFICADOS**, também, os terceiros interessados para apresentem impugnação dentro do prazo de 30 (trinta) dias contados da data do presente Edital.

A ausência de impugnação implicará a perda do eventual direito de que os notificados titularizem sobre o imóvel descrito pelo Projeto de Regularização Urbanística do núcleo denominado "SÍTIO SANTA HELENA". Este projeto está documentado no Processo Administrativo nº 834/2022, nas dependências da Secretaria de Planejamento e Urbanismo.

A referida regularização está sendo realizada através de convênio firmado entre a Prefeitura do Município de Salto de Pirapora e o Programa Cidade Legal da Secretaria de Habitação do Estado de São Paulo.

O perímetro de regularização está descrito a seguir:

A área está localizada no Bairro Jucurupava, no município de Salto de Pirapora – SP, cuja descrição assinalado em planta anexa como segue:

Inicia-se no vértice V01, situado entre a divisa da propriedade de Marco Antonio Rosa Depetris' e o limite da faixa de domínio de 14,00 metros da Estrada Municipal Oswaldo Pires de Camargo SLR-359, ponto este, distante em linha reta, exatos 180.63 metros da confluência entre a referida estrada com a Estrada Municipal SLR-401; deste, segue confrontando nos próximos segmentos com a Estrada Oswaldo Pires de Camargo SLR-359, com o azimute de 337°24:50' distância, de 205,77 m, até o vértice V02; com o azimute de 3372822" e distância de 61,21 m, até o vértice VO3; deste, segue confrontando com o Sítio Santa Helena, de propriedade

Página 1 de 2

Secretaria de Planejamento e Urbanismo – Fone (15) 3491-9595 - Ramal 181  
e-mail: [planejamento@saltodepirapora.sp.gov.br](mailto:planejamento@saltodepirapora.sp.gov.br)




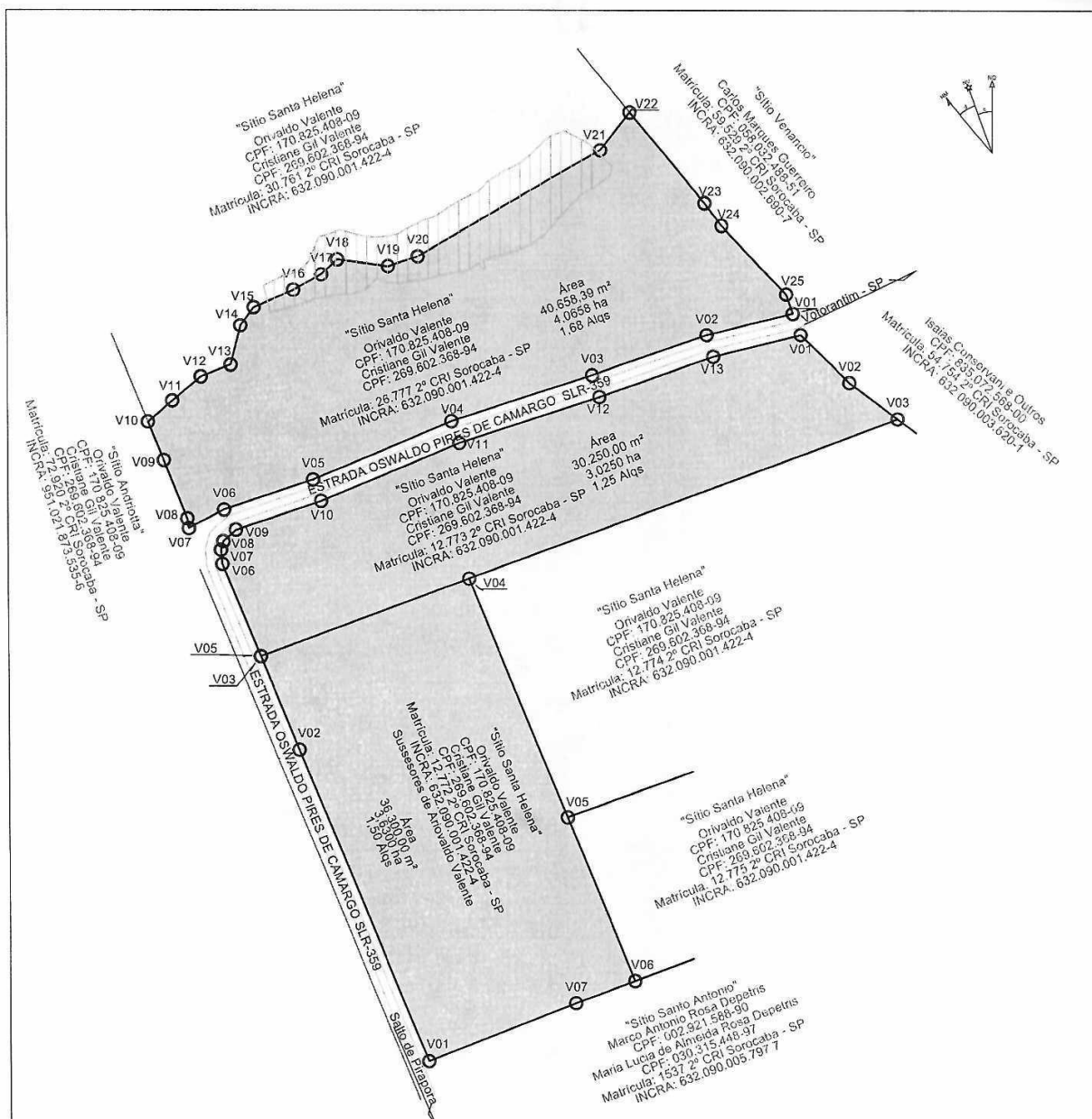
## MUNICÍPIO DE SALTO DE PIRAPORA

Avenida Lydia David Haddad, 150 | Campo Largo | CEP 18.160-000

Salto de Pirapora-SP CNPJ nº 46.634.093/0001-07

FONE: (15) 3491-9595

de Orivaldo Valente, Matrícula nº 12.773/2º CRI Sorocaba - SP, com o azimute de 70°02'58" e distância de 137,01m, até o vértice VO4; deste, segue confrontando com o Sítio Santa Helena, de propriedade de Orivaldo Valente, Matrícula nº 12.774 2º CRI Sorocaba - SP, com o azimute de (57°25'38" e distância de 157,00 m, até o vértice VO5; deste, segue confrontando com o Sítio Santa Helena, de propriedade de Orivaldo Valente, Matrícula nº 12.775 2º CRI Sorocaba - SP, com o azimute de 157°25'38" distância de 107,04 m, até o vértice VO6; deste, segue confrontando nos próximos segmentos com o Sítio Santo Antonio, de propriedade de Marco Antonio Rosa Depetris, Matrícula nº 1537 2º CRI Sorocaba - SP, com o azimute de 249°46'40" distância de 39,02l, até o vértice V07; com o azimute de 248°25'47" e distância de 97,89 l até o vértice V01, ponto inicial da descrição deste perímetro, perfazendo uma área de 36.300,00' metros quadrados e perímetro de 804,94 metros.




**LEGENDA:**

- Vértices
- Barramento
- Córrego
- Perímetro
- Estrada Municipal

**Sistema de Coordenadas**  
 Coordenadas Planas Sistema U T M  
 Origem das coordenadas:  
 Elipsóide: SIRGAS2000  
 N Equador acrescido de 10.000.000 m  
 E MC 45° acrescido de 500.000 m  
 Coordenadas Geodésicas do ponto: V22  
 Latitude  $\Phi = 23^{\circ}36'37,561''$  S  
 Longitude  $\lambda = 47^{\circ}29'42,056''$  W  
 Coeficiente de Escala: K = 1.000400616

**Orientação**  
 Convergência e declinação do ponto: V22  
 Data: 25/07/2020

c = Convergência meridiana: 00°59'59,398995"  
 d = Declinação magnética: -21°22'38,163792"  
 ad = Variação anual do dec. magnética: -00°06'18,735671"



<p>PROJETO:  <b>REUB E - Demarcação Urbanística - Folha 01/02</b></p>		
<p>RESP.:                  PREFEITURA MUNICIPAL DE SALTO DE PIRAPORA - SP</p>		
<p>PROPRIEDADE / IMÓVEL:  <b>Sítio Santa Helena</b></p>	<p>ÁREA TOTAL:  <b>10,7208 ha</b></p>	
<p>PROPRIETÁRIO:  <b>Orivaldo Valente</b></p>	<p>PERÍMETRO TOTAL:  <b>2.751,32 m</b></p>	
<p>DATA:  <b>25/07/2020</b></p>	<p>MUNICÍPIO:  <b>Salto de Pirapora</b></p>	<p>ESCALA:  <b>1 / 3750</b></p>
<p>CNS:  <b>11.260-7</b>  <b>2º C.R.I. Sorocaba - SP</b></p>	<p>MATRÍCULAS:  <b>26.777, 12.773 e 12.772</b></p>	

Matrícula 26.777 2º CRI Sorocaba - SP				
De	Para	Azimute	Distância	Confrontante
V01	V02	256°10'31"	54,70 m	Estrada Oswaldo Pires de Camamrgo - SLR-359
V02	V03	250°56'07"	74,84 m	Estrada Oswaldo Pires de Camamrgo - SLR-359
V03	V04	252°24'37"	91,49 m	Estrada Oswaldo Pires de Camamrgo - SLR-359
V04	V05	247°38'31"	92,63 m	Estrada Oswaldo Pires de Camamrgo - SLR-359
V05	V06	251°28'57"	57,63 m	Estrada Oswaldo Pires de Camamrgo - SLR-359
V06	V07	242°14'29"	24,29 m	Estrada Oswaldo Pires de Camamrgo - SLR-359
V07	V08	351°07'08"	6,00 m	Matrícula 72.920 2º CRI Sorocaba - SP
V08	V09	338°11'14"	38,52 m	Matrícula 72.920 2º CRI Sorocaba - SP
V09	V10	337°32'49"	25,18 m	Matrícula 72.920 2º CRI Sorocaba - SP
V10	V11	49°51'55"	19,69 m	Matrícula 30.761 2º CRI Sorocaba - SP
V11	V12	49°54'42"	22,86 m	Matrícula 30.761 2º CRI Sorocaba - SP
V12	V13	68°41'52"	19,60 m	Matrícula 30.761 2º CRI Sorocaba - SP
V13	V14	14°07'06"	24,92 m	Matrícula 30.761 2º CRI Sorocaba - SP
V14	V15	36°20'51"	13,83 m	Matrícula 30.761 2º CRI Sorocaba - SP
V15	V16	66°40'56"	26,55 m	Matrícula 30.761 2º CRI Sorocaba - SP
V16	V17	61°14'35"	19,66 m	Matrícula 30.761 2º CRI Sorocaba - SP
V17	V18	47°32'41"	13,39 m	Matrícula 30.761 2º CRI Sorocaba - SP
V18	V19	97°43'15"	31,61 m	Matrícula 30.761 2º CRI Sorocaba - SP
V19	V20	72°13'27"	19,42 m	Matrícula 30.761 2º CRI Sorocaba - SP
V20	V21	60°53'25"	129,57 m	Matrícula 30.761 2º CRI Sorocaba - SP
V21	V22	38°07'06"	29,52 m	Matrícula 30.761 2º CRI Sorocaba - SP
V22	V23	140°09'58"	71,73 m	Matrícula 59.529 2º CRI Sorocaba - SP
V23	V24	142°15'14"	17,11 m	Matrícula 59.529 2º CRI Sorocaba - SP
V24	V25	136°16'34"	57,16 m	Matrícula 59.529 2º CRI Sorocaba - SP
V25	V01	161°27'10"	12,47 m	Matrícula 59.529 2º CRI Sorocaba - SP
Área: 40.658,38 m <sup>2</sup> Área: 4,0658 ha Área: 1,68 Alqs Perímetro: 994,37 m				

Matrícula: 12.773 2º CRI Sorocaba - SP				
De	Para	Azimute	Distância	Confrontante
V01	V02	134°23'02"	42,07 m	Matrícula: 54.754 2º CRI - Sorocaba - SP
V02	V03	126°21'35"	37,05 m	Matrícula: 54.754 2º CRI - Sorocaba - SP
V03	V04	250°02'58"	282,26 m	Matrícula: 12.774 2º CRI Sorocaba - SP
V04	V05	250°02'58"	137,01 m	Matrícula: 12.772 2º CRI Sorocaba - SP
V05	V06	337°28'22"	60,46 m	Estrada Oswaldo Pires de Camargo SLR-359
V06	V07	354°49'55"	8,63 m	Estrada Oswaldo Pires de Camargo SLR-359
V07	V08	15°48'52"	5,41 m	Estrada Oswaldo Pires de Camargo SLR-359
V08	V09	47°49'02"	10,41 m	Estrada Oswaldo Pires de Camargo SLR-359
V09	V10	71°28'57"	55,16 m	Estrada Oswaldo Pires de Camargo SLR-359
V10	V11	67°38'31"	92,52 m	Estrada Oswaldo Pires de Camargo SLR-359
V11	V12	72°24'37"	91,09 m	Estrada Oswaldo Pires de Camargo SLR-359
V12	V13	70°56'07"	74,38 m	Estrada Oswaldo Pires de Camargo SLR-359
V13	V01	76°10'31"	55,56 m	Estrada Oswaldo Pires de Camargo SLR-359
Área: 30.250,00 m <sup>2</sup> Área: 3,0250 ha Área: 1,25 Alqs Perímetro: 952,01 m				

Matrícula: 12.772 2º CRI Sorocaba - SP				
De	Para	Azimute	Distância	Confrontante
V01	V02	337°24'50"	205,77 m	Estrada Oswaldo Pires de Camargo SLR-359
V02	V03	337°28'22"	61,21 m	Estrada Oswaldo Pires de Camargo SLR-359
V03	V04	70°02'58"	137,01 m	Matrícula: 12.773 2º CRI Sorocaba - SP
V04	V05	157°25'38"	157,00 m	Matrícula: 12.774 2º CRI Sorocaba - SP
V05	V06	157°25'38"	107,04 m	Matrícula: 12.775 2º CRI Sorocaba - SP
V06	V07	249°46'40"	39,02 m	Matrícula: 1.537 2º CRI Sorocaba - SP
V07	V01	248°25'47"	97,89 m	Matrícula: 1.537 2º CRI Sorocaba - SP
Área: 36.300,00 m <sup>2</sup> Área: 3,6300 ha Área: 1,50 Alqs Perímetro: 804,94 m				

PROJETO:		
<b>REUB E - Demarcação Urbanística - Folha 02/02</b>		
RESP.: PREFEITURA MUNICIPAL DE SALTO DE PIRAPORA - SP		
PROPRIEDADE / IMÓVEL:	Sítio Santa Helena	ÁREA: 10,7208 ha
PROPRIETÁRIO:	Orivaldo Valente	PERÍMETRO: 2.751,32 m
DATA: 25/07/2020	MUNICÍPIO: Salto de Pirapora	ESCALA: 1 / 3750
CNS: 11.260-7	MATRÍCULAS: 26.777, 12.773 e 12.772	
2º C.R.I. Sorocaba - SP		

**Vigilância Sanitária**

**Comunicados**

**Comunicado de DEFERIMENTO DE RESPOSÁVEL LEGAL**

- **PROTOCOLO: 26/2023VS Data de Protocolo: 11/01/2023**

**CEVS:** 354530801-863-000065-1-3

**Data de Validade:** 01/02/2024

**Razão Social:** MUNICIPIO DE SALTO DE PIRAPORA

**Nome Fantasia:** Centro Médico de Especialidades

**CNPJ/CPF:** 28.216.358/0003-37

**CNAE: 8630-5/01** - Atividade Médica Ambulatorial com Recursos para Realização de Procedimentos Cirúrgicos

**Endereço:** Rua Pedro Aleixo dos Santos, Nº 75 - Centro

**Município:** SALTO DE PIRAPORA **CEP:** 18160-000 **UF:** SP

**Responsável Técnico:** Roseli das Graças Sanches de Campos **CPF:** 050.XXX.XXX-98

O Chefe de Seção de Vigilância Sanitária de Salto de Pirapora,

**DEFERE em 01/02/2023, A ALTERAÇÃO DE RESPONSABILIDADE LEGAL DO ESTABELECIMENTO PARA:**

**ROBERTSON MAGALHÃES JORDÃO.**

O(s) responsável(s) assume(m) cumprir a legislação vigente e observar as boas práticas referentes as atividades prestadas, respondendo civil e criminalmente pelo não cumprimento de tais exigências, ficando inclusive sujeito(s) ao cancelamento deste documento.

**Comunicado de DEFERIMENTO DE RENOVAÇÃO LICENÇA SANITÁRIA**

- **PROTOCOLO: SPM2230403192 Data do Protocolo: 02/05/2022**

**CEVS:** 354530801-477-000020-1-1

**Data de Validade:** 01/02/2024

**Razão Social:** MCR3 COMERCIAL FARMACEUTICA LTDA-EPP

**CNPJ/CPF:** 10.361.311/0001-30

**CNAE: 4771-7/01** Comércio Varej. de Produtos Farmacêuticos, sem Manipulação de Fórmulas

**Endereço:** Praça Antonio Leme dos Santos, Nº 19 - Centro

**Município:** SALTO DE PIRAPORA **CEP:** 18160-000 **UF:** SP

**Resp. Legal:** Carlos de Campos **CPF:** 290.XXX.XXX-91

**Resp. Técnico:** Cláudia Soares da Rosa **CPF:** 203.XXX.XXX-29

O Chefe de Seção de Vigilância Sanitária de Salto de Pirapora,

**DEFERE em 01/02/2023, O ACIMA DISCRIMINADO.**

O(s) responsável(s) assume(m) cumprir a legislação vigente e observar as boas práticas referentes as atividades prestadas, respondendo civil e criminalmente pelo não cumprimento de tais exigências, ficando inclusive sujeito(s) ao cancelamento deste documento.

**Comunicado de DEFERIMENTO DE RENOVAÇÃO LICENÇA SANITÁRIA DO ESTABELECIMENTO E DO EQUIPAMENTO**

- **PROTOCOLO: SPM2230333825 Data do Protocolo: 10/03/2022**

**Razão Social:** DENTISTAS PGO DE SOROCABA LTDA

**Data de Validade:** 02/02/2024

**CEVS do ESTABELECIMENTO:** 354530801-863-000154-1-5

**CEVS DO EQUIPAMENTO:** 354530801-863-000155-1-2

**CNPJ/CPF:** 23.445.155/0001-37

**CNAE: 8630-5/04** - Atividade Odontológica

**Endereço:** Rua Silvino Dias Batista, Nº 109 - Salas 03 e 04 - Centro

**Município:** SALTO DE PIRAPORA **CEP:** 18160-000 **UF:** SP

**Responsável Legal:** Anna Paula Gonçalves de Oliveira **CPF:** 282.XXX.XXX-05

**Resp. Técnico do Estabelecimento e do Equipamento:** Patty Marie Gonçalves de Oliveira **CPF:** 262.XXX.XXX-00

O Chefe de Seção de Vigilância Sanitária de Salto de Pirapora

**DEFERE em 02/02/2023, O ACIMA DISCRIMINADO.**

O(s) responsável(s) assume(m) cumprir a legislação vigente e observar as boas práticas referentes as atividades prestadas, respondendo civil e criminalmente pelo não cumprimento de tais exigências, ficando inclusive sujeito(s) ao cancelamento deste documento.

**Comunicado de DEFERIMENTO DE RENOVAÇÃO LICENÇA SANITÁRIA**

- **PROTOCOLO: SPM2131521884 Data do Protocolo: 13/10/2022**

**CEVS:** 354530801-471-000203-1-1

**Data de Validade:** 11/10/2023

**Razão Social:** SUPERMERCADO PAULISTANO DE SALTO DE PIRAPORA LTDA

**Nome Fantasia:** Supermercado Paulistano

**CNPJ/CPF:** 38.386.784/0001-00

**CNAE: 4711-3/02** Comércio Varej. de Mercadorias em Geral, com Predominância de Produtos Alimentícios - Supermercados.

**Endereço:** Rua Roque Moreira de Souza, Nº 565 - JD. Paulistano

**Município:** SALTO DE PIRAPORA **CEP:** 18160-000 **UF:** SP

**Resp. Legal:** Ademir Miranda **CPF:** 122.XXX.XXX-76

O Chefe de Seção de Vigilância Sanitária de Salto de Pirapora,

**DEFERE em 02/02/2023, O ACIMA DISCRIMINADO.**

O(s) responsável(s) assume(m) cumprir a legislação vigente e observar as boas práticas referentes as atividades prestadas, respondendo civil e criminalmente pelo não cumprimento de tais exigências, ficando inclusive sujeito(s) ao cancelamento deste documento.

**· PROTOCOLO: SPM2230593019 Data do Protocolo: 28/07/2022**

**CEVS:** 354530801 -105-000002-1-3

**Data de Validade:** 02/02/2024

**Razão Social:** OSCAR RODRIGUES DA SILVA  
00425393828

**CNPJ/CPF:** 16.785.961/0001-99

**CNAE: 1053-8/00** - Fabricação De Sorvetes E Outros  
Gelados Comestíveis

**Endereço:** Rua Diva de Goes Vieira, Nº 875 - Recanto  
São Manoel

**Município:** SALTO DE PIRAPORA **CEP:** 18160-000 **UF:**  
SP

**Resp. Legal:** Oscar Rodrigues da Silva **CPF:**  
004.XXX.XXX-28

O Chefe de Seção de Vigilância Sanitária de Salto de  
Pirapora,

**DEFERE em 02/02/2023, O ACIMA DISCRIMINADO.**


O(s) responsável(s) assume(m) cumprir a legislação  
vigente e observar as boas práticas referentes as  
atividades prestadas, respondendo civil e criminalmente  
pelo não cumprimento de tais exigências, ficando inclusive  
sujeito(s) ao cancelamento deste documento.

.....

# VACINAÇÃO COVID-19

## CRIANÇAS DE 3 À 4 ANOS

 **TERÇAS E QUINTAS**

 **09H ÀS 15H**



## INAUGURAÇÃO



# NÚCLEO CORÇÃO AZUL

**Quinta-Feira**  
**06 de outubro**  
**16h**



**Anexo da Escola**  
**Benedicta Cannavan Benedetti**  
R: Antonio Rodrigues Simões, 525 - Centro



## ADMINISTRAÇÃO: 2021 | 2024

**MATHEUS MARUM DE CAMPOS**  
Prefeito

**CLAUDINEI JOSÉ DOS SANTOS**  
Vice-Prefeito

### SECRETARIAS MUNICIPAIS

**SECRETARIA DE GOVERNO**  
Alfredo José da Silva

**SECRETARIA DA EDUCAÇÃO**  
Marli Gomes Galvão

**SECRETARIA DA ADMINISTRAÇÃO**  
Dyego Carlos da Freitas

**SECRETARIA DA SAÚDE**  
Robertson Magalhães Jordão

**SECRETARIA DE FINANÇAS**  
Jessica Russo de Camargo

**SECRETARIA DE DESENVOLVIMENTO SOCIAL**  
Raul Ribeiro Guido

**SECRETARIA DE NEGÓCIOS JURÍDICOS**  
Bruna Caroline Santos

**SECRETARIA DE GABINETE CENTRAL**  
Raul Ribeiro Guido

**SECRETARIA DE PLANEJAMENTO E URBANISMO**  
Tais Albuquerque Souza

**SECRETARIA DE ESPORTE E CULTURA**  
Cesar Augusto Santana

**SECRETARIA DE SERVIÇOS PÚBLICOS**  
Deivid Samuel de Oliveira

**SECRETARIA DO MEIO AMBIENTE, BEM-ESTAR ANIMAL  
E SUSTENTABILIDADE**  
Maurício Tavares da Mota

### ADMINISTRAÇÃO E REDAÇÃO

Av. Lygia David Haddad, 150, Campo largo

Fone: (15) 3491-9595 ramal:174

E-mail: imprensaoficial@saltodepirapora.sp.gov.br

### DIÁRIO OFICIAL

LEI Nº 1.754-24

**SETOR DE IMPRENSA**  
FELIPE NORIS DANIEL | SUPORTE TÉCNICO  
SABRINA CONFORTINI | ESTÁGIÁRIA

**CAMARA MUNICIPAL**  
Rua Silvino Dias Batista, 141 - CENTRO  
(15) 3292-1280

**Vigilância Sanitária (Paço Municipal)**  
Av Lygia David Haddad, 150 - Campo Largo  
(15) 3491-9595

**PREFEITURA MUNICIPAL**  
Secretaria da Saúde (Paço Municipal)  
Av Lygia David Haddad, 150 - Campo Largo  
(15) 3491-9595 Ramal 131

**Bem Estar Animal**  
Rua Capitão Jesuino Cerqueira César, 809 -  
Jardim Alexandre  
(15) 3292-1782

**Centro Médico**  
Rua Pedro Aleixo dos Santos, 95 - Centro  
(15) 3491-9410

**Banco do Povo**  
Rua: Rua Pedro Aleixo dos Santos, 75 - Centro  
(15) 3492-3410

**Laboratório Municipal**  
Rua Estanislau de Almeida Berros, 69 - Centro  
(15) 3292-1503

**Polícia Militar**  
Rua: Miguel Haddad, 93 - Jardim Maria José  
Fone (15) 3292-1550

**Secretaria de Educação (Paço Municipal)**  
Av Lygia David Haddad, 150 - Campo Largo  
(15) 3491-9595 Ramal 160

**Delegacia de Polícia Civil**  
R Tamiro Peixoto Castanho, 305 - Jardim Áurea  
(15) 3292-1300

**Divisão Municipal de Cultura e Turismo**  
Rua Luiz Canale, 280 - Centro  
(15) 3292-2788

**Guarda Civil Municipal**  
Rua João Vieira da Rosa, 3 - Jardim Áurea  
(15) 3292-2264

**Divisão Municipal de Esporte**  
Rua Capitão Jesuino Cerqueira Cesar, 455  
Jd. Sta. Juliete | Fone (15) 3292-1588

**Defesa Civil**  
R. Pernambuco, 20 - Jardim São Carlos  
(15) 3292-4540

**Promoção Social**  
Rua Pedro Aleixo dos Santos, 75 - Centro  
(15) 3292-1600

**Santa Casa de Misericórdia**  
Avenida Carlos Chagas, 67 - Centro  
(15) 3491-9211

**Setor de Fiscalização (Paço Municipal)**  
Av Lygia David Haddad, 150 - Campo Largo  
(15) 3491-9595 Ramal 173

**Conselho Tutelar**  
Rua: Edézo Guimarães, 47 - Jd. Bela Vista  
(15) 3292-1000

## Administração: 2021 | 2024

